

toulado.

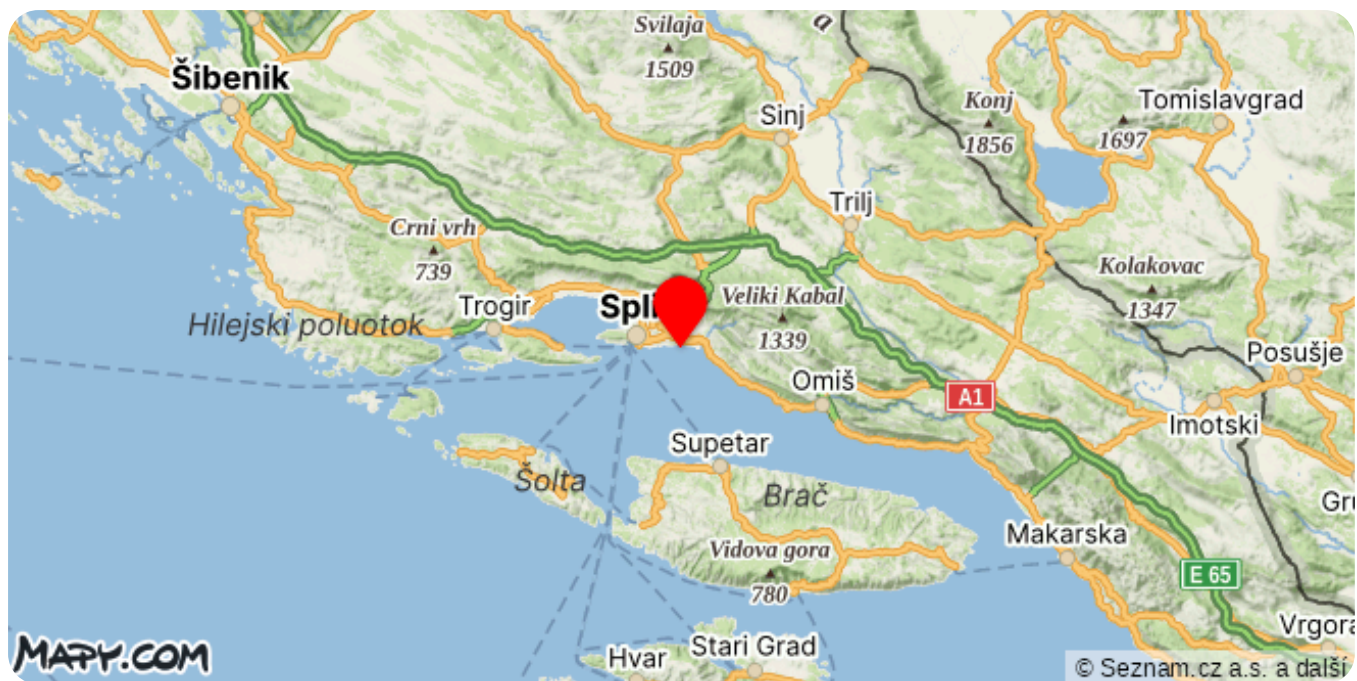
# Dalmácie

Splitsko-dalmatská župa — pláže, památky, ostrovy a trasy.  
Průvodce vygenerovaný z tvých uložených míst.

♥ Personalizováno · 4 tvých míst uvnitř

# Vítej v Dalmácii

Střední Dalmácie kolem Splitu je nejnavštěvovanější kus chorvatského pobřeží — a přesto se v ní dá pořád objevovat. Římské paláce přecházejí v rybářské vesnice, hodinu trajektem leží ostrov s jednou z nejznámějších pláží Evropy a vnitrozemí za Biokovem zůstává skoro prázdné. Tento průvodce vychází z databáze Toulado — každé místo v něm má souřadnice, odkaz na web s mapou a aktuálními informacemi.



**1 431**

míst v databázi

**211**

pláží a zátok

**119**

značených tras

**33**

ostrovů

# ♥ Tvoje uložená místa

## Zlatni rat pláž



Zlatni rat je výběžek země nacházející se asi 2 kilometry západně od přístavního města Bol na jižním pobřeží ostrova Brač v Dalmácii. Výběžek směřuje do Hvarského kanálu, mezi ostrovy Brač a Hvar, kde panují silné proudy. Pevninou dominuje bílá oblázková pláž s menší plochou porostlou...

GPS 43.25583, 16.63389 ·  
<https://toulado.com/cs/mista/zlatni-rat-179>



## Diokleciánův palác archeologická lokalita




Diokleciánův palác je starověký římský palác a pevnostní komplex v chorvatském Splitu. Byl postaven na konci třetího století n. l. císařem Diokleciánem jako jeho sídlo po odchodu do důchodu. Zhruba polovina komplexu byla určena pro osobní potřeby Diokleciána, zbytek sloužil vojenskému...

GPS 43.50806, 16.43833 ·  
<https://toulado.com/cs/mista/diokleciyanuv-palac-673>

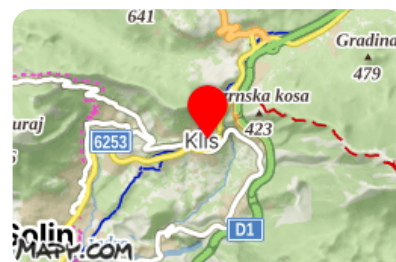


## Pevnost Klis pevnost



Pevnost Klis je středověká pevnost nad stejnojmennou vesnicí, nedaleko města Split v Chorvatsku. Původně se jednalo o malé sídlo postavené starověkou ilýrskou kmenem Dalmatae. Během své 2000leté historie sloužila jako královský hrad a obranná pevnost proti Osmanské říši, několikrát padla...

GPS 43.56000, 16.52389 ·  
<https://toulado.com/cs/mista/pevnost-klis-989>



## Modrá jeskyně atrakce




Modrá jeskyně, známá také jako Modrá jeskyně na ostrově Biševo, se nachází v malé zátocy Balun. Leží přibližně 8,3 km od Komiže a 5 km jižně od Visu v chorvatském Jadranu. Její proslulost spočívá v modrém světle, které se v jeskyni objevuje za určitých denních dob.

GPS 42.98021, 16.02211 ·

<https://toulado.com/cs/mista/modra-jeskyne-1938>



# Nejlepší pláže



## Zlatni rat

PLÁŽ

Zlatni rat je výběžek země nacházející se asi 2 kilometry západně od přístavního města Bol na jižním pobřeží ostrova Brač v Dalmácii. Výběžek směřuje do Hvarského kanálu, mezi ostrovy Brač a Hvar, kde panují silné proudy. Pevninou dominuje bílá oblázková...

→ [toulado.com/cs/mista/zlatni-rat-179](https://toulado.com/cs/mista/zlatni-rat-179)



## Kaštelský záliv

ZÁTOKA

záliv na Jadranu ve Splitsko-dalmatské župě

→ [toulado.com/cs/mista/kastelsky-zaliv-6](https://toulado.com/cs/mista/kastelsky-zaliv-6)



## Starigradski zaljev

ZÁTOKA

bay in Croatia

→ [toulado.com/cs/mista/starigradski-zaljev-443](https://toulado.com/cs/mista/starigradski-zaljev-443)



## Báčvice

PLÁŽ

beach in Split, Croatia

→ [toulado.com/cs/mista/bacvice-876](https://toulado.com/cs/mista/bacvice-876)




## Plaža Firule

PLÁŽ

beach in Split, Croatia

→ [toulado.com/cs/mista/plaza-firule-875](https://toulado.com/cs/mista/plaza-firule-875)



## Nugal


PLÁŽ

nuda pláž

→ [toulado.com/cs/mista/nugal-1219](https://toulado.com/cs/mista/nugal-1219)

# Památky a historie

---



## Diokleciánův palác

ARCHEOLOGICKÁ LOKALITA

Diokleciánův palác je starověký římský palác a pevnostní komplex v chorvatském Splitu. Byl postaven na konci třetího století n. l. císařem Diokleciánem jako jeho sídlo po odchodu do důchodu. Zhruba polovina komplexu byla určena pro osobní potřeby Diokleciána,...

→ [toulado.com/cs/mista/dioklecianuv-palac-673](https://toulado.com/cs/mista/dioklecianuv-palac-673)



## Klášter Blaca

KLÁŠTER

Klášter Blaca se nachází na jižní straně ostrova Brač v chorvatském kraji Splitsko-dalmácie. Jedná se o historický klášterní komplex zasazený do skalnatého terénu. Klášter byl založen v 16. století a sloužil jako útočiště pro řeholníky.

→ [toulado.com/cs/mista/klaster-blaca-1754](https://toulado.com/cs/mista/klaster-blaca-1754)




## Pevnost Kamerlengo

PEVNOST

Pevnost Kamerlengo je městský hrad postavený v 15. století během benátské nadvlády v Trogiru. Sloužila původně k ochraně přístavu a dnes představuje významnou turistickou atrakci. V letních měsících se zde konají prohlídky a kulturní akce.

→ [toulado.com/cs/mista/pevnost-kamerlengo-1154](https://toulado.com/cs/mista/pevnost-kamerlengo-1154)



## Katedrála svatého Vavřince v Trogiru

KOSTEL

Katedrála svatého Vavřince je trojlodní římskokatolická bazilika v Trogiru, Chorvatsko. Její výstavba trvala několik století a představuje postupnou proměnu architektonických stylů v Dalmácii. Dnes se jedná o nejimpozantnější památku města Trogir.

→ [toulado.com/cs/mista/katedrala-svateho-vavrince-v-trogiru-1156](https://toulado.com/cs/mista/katedrala-svateho-vavrince-v-trogiru-1156)



## Salona

ARCHEOLOGICKÁ LOKALITA

starověké město na dalmatském pobřeží

→ [toulado.com/cs/mista/salona-1476](https://toulado.com/cs/mista/salona-1476)



## Kostel svatého Štěpána

KOSTEL

kostel ve Starém Gradu

→ [toulado.com/cs/mista/kostel-svateho-stepana-1166](https://toulado.com/cs/mista/kostel-svateho-stepana-1166)

# Příroda a trasy




## Hvar

OSTROV

Hvar je chorvatský ostrov v Jaderském moři, ležící u dalmatského pobřeží mezi ostrovy Brač, Vis a Korčula. Ostrov má přibližnou délku 68 kilometrů a vyznačuje se výrazným pohořím z devonského vápence a dolomitu. Na rozdíl od okolních ostrovů Hvar disponuje...

→ [toulado.com/cs/mista/hvar-102](https://toulado.com/cs/mista/hvar-102)



## Vis

OSTROV

Vis je chorvatský ostrov v Jaderském moři. V minulosti se ostrovem panovaly Liburnové, Benátská republika, Napoleonovo Italské království a Rakousko-Uhersko. Během 19. století došlo k námořním bitvám u severního pobřeží Visu. Po druhé světové válce byl ostrov...

→ [toulado.com/cs/mista/vis-112](https://toulado.com/cs/mista/vis-112)



## Brač

OSTROV

Brač je chorvatský ostrov v Jaderském moři o rozloze 396 čtverečních kilometrů. Jedná se o největší ostrov v Dalmácii a třetí největší v Jaderském moři. Ostrov je oddělen od pevniny Bračským průlivem, který má šířku 5 až 13 km.

→ [toulado.com/cs/mista/brac-100](https://toulado.com/cs/mista/brac-100)



## Šolta

OSTROV

Šolta je ostrov v Chorvatsku. Nachází se v Jaderském moři, v centrálním dalmatském souostroví.

→ [toulado.com/cs/mista/solta-125](https://toulado.com/cs/mista/solta-125)



## Camino Brac 160,9 km

TURISTICKÁ TRASA

→ [toulado.com/cs/mista/camino-brac-2764](https://toulado.com/cs/mista/camino-brac-2764)



## Put Oluje 131,6 km

TURISTICKÁ TRASA

→ [toulado.com/cs/mista/put-oluje-2670](https://toulado.com/cs/mista/put-oluje-2670)



### **Camino Central Dalmatia 124,1 km**

TURISTICKÁ TRASA

→ [toulado.com/cs/mista/camino-central-dalmatia-2761](https://toulado.com/cs/mista/camino-central-dalmatia-2761)



### **Camino Šibenik 108,9 km**

TURISTICKÁ TRASA

→ [toulado.com/cs/mista/camino-sibenik-2760](https://toulado.com/cs/mista/camino-sibenik-2760)

# Doprava a ubytování

## → Jak se sem dostat

vzorový blok

Letiště Split (SPU) — přímé lety z Prahy	od ~2 400 Kč zpáteční
Autem Praha → Split (přes AT/SLO)	1 050 km · ~10,5 h
Dálniční známky AT + SLO + mýto HR	~1 900 Kč / cesta
Trajekt Split → Supetar (Brač), 50 min	od ~6 € / os.
Trajekt Split → Hvar (katamarán), 65 min	od ~15 € / os.

Ceny orientační (sezóna 2026). Živé ceny a odkazy: [toulado.com/cs/doprava/dalmacie](https://toulado.com/cs/doprava/dalmacie)

## Ubytování v oblasti

vzorový blok

Apartmán pro 2 (Split / Trogir, hl. sezóna)	45–90 € / noc
Apartmán pro 4 (Makarská riviéra)	70–140 € / noc
Kemp (Omiš, Baško Polje)	25–45 € / noc
Hotel ★★★★★ (Split centrum)	od 120 € / noc

Rozpětí cen z veřejných nabídek. Aktuální dostupnost: [toulado.com/cs/ubytovani/dalmacie](https://toulado.com/cs/ubytovani/dalmacie)

# Checklist na cestu

---

Odškrtněte v PDF, na papíře, nebo online na [toulado.com/cs/checklist](https://toulado.com/cs/checklist) — tam si položky upravíš podle sebe.

## Doklady a peníze

- Občanka / pas
- Řidičák + malý techničák
- Kartička pojišťovny + cestovní pojištění
- Hotovost EUR + karta
- Dálniční známky (AT, SLO)

## Elektro

- Nabíječky + powerbanka
- Adaptér ne — Chorvatsko má EU zásuvky
- e-SIM / roaming zapnutý
- Sluchátka, čtečka

## Pláž a moře

- Plavky ×2, ručníky
- Boty do vody (oblázky!)
- Šnorchl + brýle
- Opalovací krém 30+, po opalování
- Stínítko / slunečník

## Hory a trasy

- Trekové boty
- Láhev na vodu 1,5 l+
- Čepice / šátek
- Lehká bunda (bóra)
- Offline mapy v mobilu

## Lékárnička

- Ibalgin / paralen
- Náplasti + desinfekce
- Kinedryl na trajekt
- Repelent
- Osobní léky

# Díky, že cestuješ s Toulado

---

Všechna místa z tohoto průvodce najdeš živá na **toulado.com** — s mapou, turistickými trasami Mapy.cz a aktuálními odkazy. Ulož si další místa srdíčkem a příští ebook se vygeneruje i s nimi.

Data: OpenStreetMap contributors, Wikidata, Wikimedia Commons (fotografie dle licencí jednotlivých autorů), mapové podklady © Seznam.cz a.s. a další. Vzorová kostra — ceny v blocích doprava/ubytování jsou ilustrační.